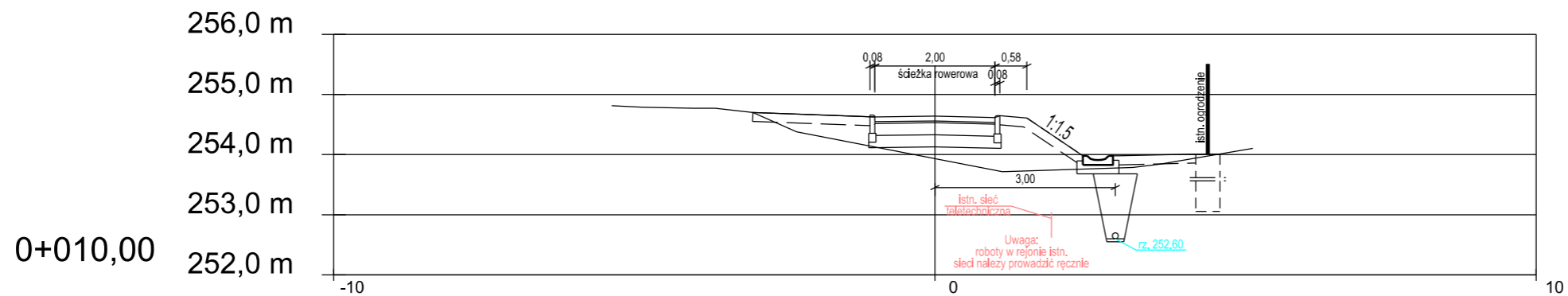
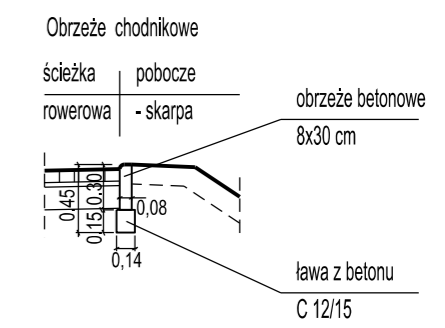
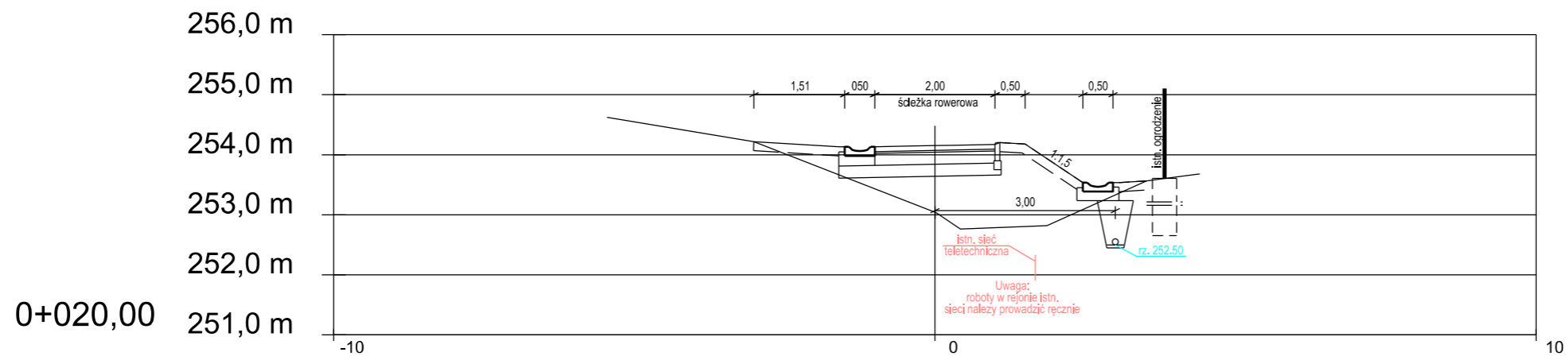


| | | | | | | | |
|--------------------|--|--|--|--|--|--|--|
| Rzędne proj.: | | | | | | | |
| Odległość: | | | | | | | |
| Rzędne istniejące: | | | | | | | |
| Odległość: | | | | | | | |

KONSTRUKCJA NAWIERZCHNI
ŚCIEŻKA ROWEROWA
 8 cm - warstwa ścieralna z kostki brukowej betonowej bezfazowa (czerwona)
 3 cm - podsypka cementowo-piaskowej 1:4
 20 cm - podbudowa z kruszywa łamanego stabilizowanego mechanicznie 0/31.5
 (E = min 80 MPa, I = max 2,2)
 20 cm - podłoże z gruntu ulepszone spoiwem hydraulicznym C1,5/2
 (E = min 50 MPa, I = max 2,2)
 RAZEM 51 cm



| | | | | | | | | | |
|--------------------|--|--|--|--|--|--|--|--|--|
| Rzędne proj.: | | | | | | | | | |
| Odległość: | | | | | | | | | |
| Rzędne istniejące: | | | | | | | | | |
| Odległość: | | | | | | | | | |



| | | | | | | | | | |
|--------------------|--|--|--|--|--|--|--|--|--|
| Rzędne proj.: | | | | | | | | | |
| Odległość: | | | | | | | | | |
| Rzędne istniejące: | | | | | | | | | |
| Odległość: | | | | | | | | | |

| | | | |
|-------------------------|------------------------------------------------------------------------------------------------------------------------------------------------------------------------------------------------------------------------------------------------------------------------------------------------------|----------|---------------------------------|
| Investor: | Gmina Kobiór, ul. Kobiórska 5, 43-210 Kobiór | | |
| Lokalizacja inwestycji: | działki nr : 405/47, 406/47, 1641/54, 1166/57 Obręb: Kobiór; Jednostka Ewidencyjna: Kobiór | | |
| Branża: | DROGOWA | Stadium: | PROJEKT BUDOWLANY |
| Projektant: | mgr inż. Grzegorz FORYS uprawnienia nr SLK/3647/PWOD/11 w specjalności drogowej; | | Podpis: |
| Sprawdzający: | mgr inż. Iwona Antos uprawnienia nr SLK/3532/POOD/11 w specjalności drogowej; | | Podpis: |
| Temat: | "Przebudowa ul. Kobiórskiej w Kobiórze" realizowanej jako kontynuacja inwestycji "Budowa metropolitalnego węzła przesiadkowego przy skrzyżowaniu ul. Kobiórskiej z ul. Centralną - część I po północnej stronie ul. Centralnej, obejmująca fragment ciągu pieszo-rowerowego do ul. Płochowickiej" | | Data: 06.2021r. Skala: 1:100 |
| Nazwa rysunku: | PRZEKROJE POPRZECZNE | | Nr rys: D.-5.1 |